



















**Legende**







**Risikoobjekte [ID]**

-  Bauhof
-  Altenheim
-  Bibliothek
-  Feuerwehr
-  Gemeindehaus
-  Kapelle/Kirche/Gotteshaus
-  Kindergarten
-  Kläranlage
-  Schule
-  Sportgebäude/Sporthalle
-  Tankstellengebäude/Tanklager
-  Umformer
-  Veranstaltungsgebäude/Theater
-  Verwaltung

**Überflutungstiefe**

-  5 - 10 cm
-  10 - 50 cm
-  50 - 100 cm
-  > 100 cm

**Sonstiges**

-  HWGK-Gewässer offen
-  HWGK-Gewässer verdolt
-  Sonstige Gewässer
-  Bahnstrecke
-  Gemeindegrenze
-  Gebäude

**Plangrundlagen:**

- Geobasisdaten © Landesamt für Geoinformation und Landentwicklung Baden-Württemberg, www.lgl-bw.de, Az.: 2851.91-1/19, erhalten am 06.07.2022
- Daten aus dem Räumlichen Informationssystem (RIPS) der Landesanstalt für Umwelt, Messungen und Naturschutz Baden-Württemberg, Link: <http://www.lubw.baden-wuerttemberg.de>, erhalten am 06.07.2022
- Daten aus dem Umweltinformationssystem (UIS) der LUBW Landesanstalt für Umwelt Baden-Württemberg, erhalten am 06.07.2022

**Gemeinde Magstadt**

**Ingenieurbüro Winkler und Partner GmbH**  
 Dipl.-Ing. Erhard Winkler - Dr.-Ing. Nina Winkler - Dipl.-Ing. Rüdiger Koch - Dr.-Ing. Wolfgang Rauscher  
 Schloßstr. 59 A - 70176 Stuttgart - Tel. 0711/66987-0 - Fax - /66987-20

Name		<b>Kommunales Starkregenrisikomanagement Gemeinde Magstadt</b>
Bearbeitet	K. Gärtner	
Geprüft	A. Binder	<b>Übersichtskarte Starkregengefährdung Magstadt</b>
Höhensystem	DHHN2016 (alle Höhen in mÜNN)	
Koordinatensystem	ETRS 89 UTM Zone 32N	Seltenes Abflussereignis (verschlämmt)
Maßstab	1 : 5 000	
Projektnummer	22009	Stand 15.06.2023
	Plannummer 2.1 SEL	