






Legende

-  Übersichtskarte
-  Detailkarte
-  Untersuchungsgebiet
-  Gemeindegrenze
-  Gewässer

Plangrundlagen:

- Geobasisdaten © Landesamt für Geoinformation und Landentwicklung Baden-Württemberg, www.lgl-bw.de, Az.: 2851.91-1/19, erhalten am 06.07.2022
- Daten aus dem Räumlichen Informationssystem (RIPS) der Landesanstalt für Umwelt, Messungen und Naturschutz Baden-Württemberg, Link: <http://www.lubw.baden-wuerttemberg.de>, erhalten am 06.07.2022
- Daten aus dem Umweltinformationssystem (UIS) der LUBW Landesanstalt für Umwelt Baden-Württemberg, erhalten am 06.07.2022

Gemeinde Magstadt

Ingenieurbüro Winkler und Partner GmbH
 Dipl.-Ing. Erhard Winkler - Dr.-Ing. Nina Winkler - Dipl.-Ing. Rüdiger Koch - Dr.-Ing. Wolfgang Rauscher
 Schloßstr. 59 A - 70176 Stuttgart - Tel. 0711/66987-0 - Fax - /66987-20

Name		
Bearbeitet	K. Gärtner	
Geprüft	A. Binder	
Höhensystem	DHHN2016 (alle Höhen in mÜNN)	
Koordinatensystem	ETRS 89 UTM Zone 32N	
Maßstab	1 : 14 000	
Projektnummer	Plannummer	Stand
22009	1	26.04.2023

**Kommunales Starkregenrisikomanagement
Gemeinde Magstadt
Gemeinde Magstadt
Übersichtsplan Untersuchungsgebiet**